

TOP Anello del fondo località Regole di Malosco - Località Paradiso

↔ 9,6km

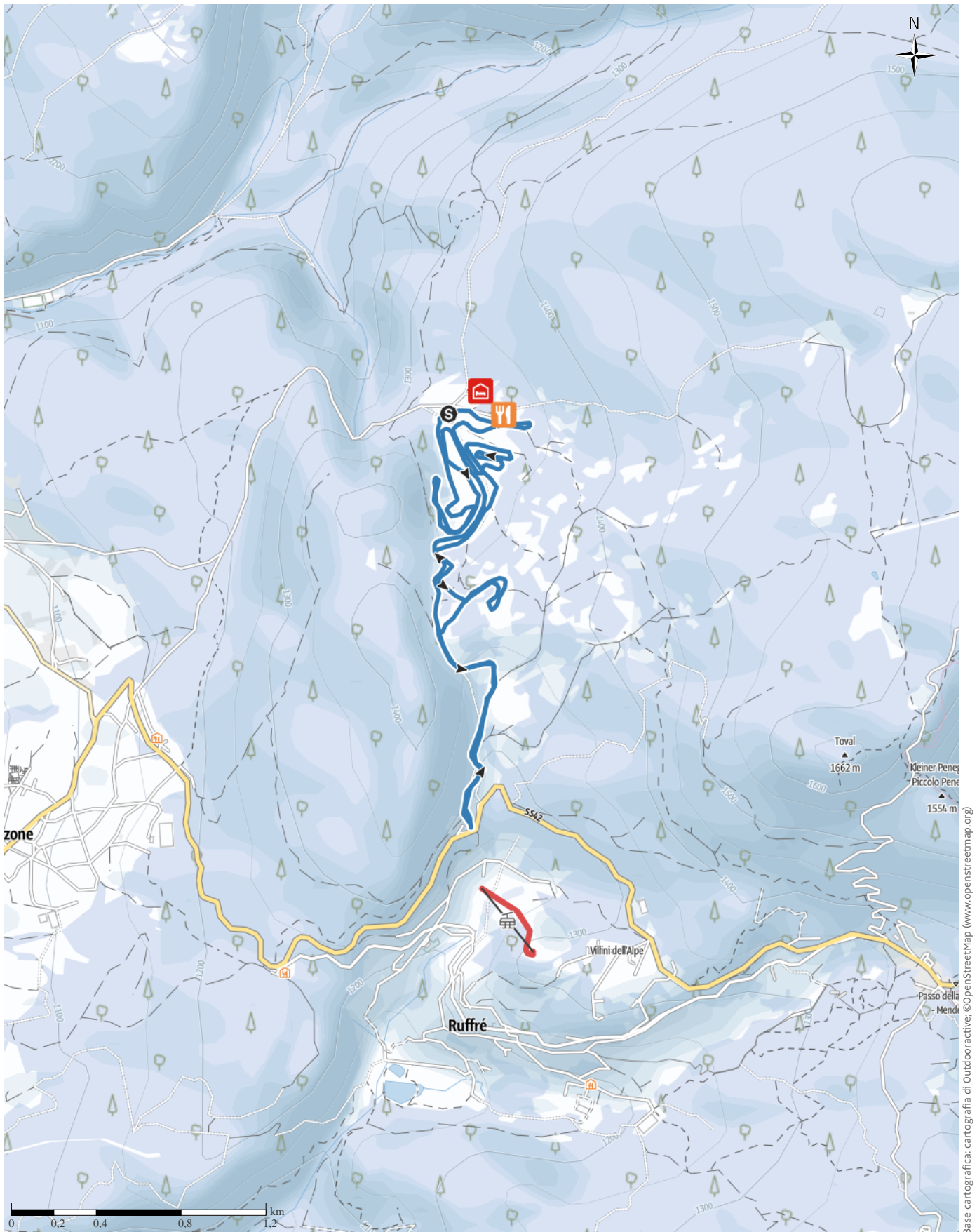
🕒 3:00h.

▲ 255m

▼ 255m

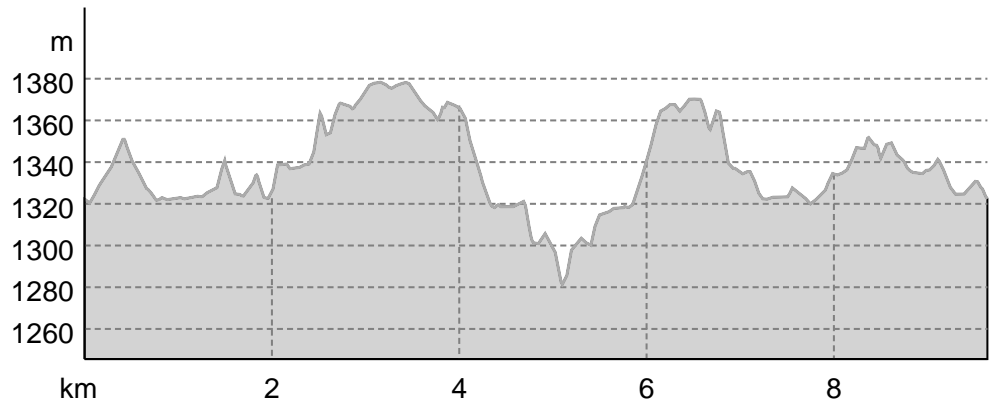
Difficoltà

media



Base cartografica: outdooractive; ©OpenStreetMap (www.openstreetmap.org)

Profilo altimetrico



Dati dell'itinerario

Sci di fondo

Lunghezza ↔ 9,6 km

Durata ⌚ 3:00 h.

Dislivello ▲ 255 mt

Discesa ▼ 255 mt

Difficoltà media

Impegno fisico ●●●●●●

Tecnica ●●●●●●

Livello sul mare

1.378 m

1.281 m

Periodo consigliato

GEN | FEB | MAR

APR | MAG | GIU

LUG | AGO | SET

OTT | NOV | DIC

Recensioni

Autori

Emozione ●●●●●●

Paesaggio ●●●●●●

Altri dati

Proprietà

Panoramico

Classificazione

🔄 Percorso ad anello

🍴 Ristori lungo il percorso

👨👩👧👦 Adatto a famiglie e bambini



Pubblicato da
APT Val di Non

VIA ROMA 21

38013 FONDO (TN)

Telefono +39 0463 830133

Fax +39 0463 830161

info@visitvaldinon.it

<http://www.visitvaldinon.it/>

APT Val di Non

Ultimo aggiornamento: 12.01.2021

Bellissimo percorso che permette di compiere anelli di diverse lunghezze e dislivelli e che collega tra loro i grandi prati delle Regole di Malosco alla località Paradiso a ridosso di Ruffrè-Mendola.

Dalla Località Regole di Malosco la pista si addentra tra prati e boschi e compie una serie di serpentine con leggeri saliscendi. All'anello base di 5,4 km si può aggiungere una variante di altri 2 km oppure proseguire fino alla località Paradiso per un totale di quasi 10 km.

Consiglio dell'autore

I ristoranti presso le Regole di Malosco e presso

TOP Anello del fondo località Regole di Malosco ...

la località Paradiso sono ottimi punti di ristoro.

Attrezzatura

Normale attrezzatura da sci di fondo e abbigliamento non troppo pesante. Il tracciato si trova in zona soleggiata, meglio ricordarsi della protezione solare.

Direzioni da seguire

Punto di partenza

Regole di Malosco

Coordinate:

DD: 46.441368, 11.176592

DMS: 46°26'28.9"N 11°10'35.7"E

UTM: 32T 667191 5145390

w3w: ///premono.provini.firmata

Punto d'arrivo

Regole di Malosco

Direzioni da seguire

I fondisti iniziano il proprio percorso solitamente dalla località Regole di Malosco ma nulla vieta di iniziare presso la Località Paradiso dove c'è un parcheggio più ampio e comodo. In questo caso bisogna tenere presente che iniziando dalla località Paradiso si intraprende l'anello più lungo di quasi 10 km.

Anello corto di 5,4 km e 140 m di dislivello

Partendo dalle Regole di Malosco si imbecca il tracciato poco sotto il Ristorante La Monteson e si prosegue in salita con la prima delle 5 piccole rampe che contraddistinguono questo tracciato. Il percorso si snoda tra bosco e prati aperti e passa nei pressi delle piccole baite che sono tipiche di questa zona.

Dopo la quarta salita segue una piacevole discesa che rientra in direzione del punto di partenza per poi fare un'altra serpentina con un'ultima piccola di salita e raggiungere il punto in cui si è iniziato.

Anello medio di 7,3 km e 195 m di dislivello

Il tracciato corto può essere allungato di altri 2 chilometri restando più in quota per 1,8 km. Questa variante cosiddetta "alta" si imbecca dopo la quarta salita descritta sopra. Qui invece che imboccare la discesa sulla destra si prosegue in salita verso sinistra. Si compie un anello restando sempre alla stessa quota per poi arrivare al punto in cui si era presa la variante e imboccare la discesa sulla destra (la discesa sulla sinistra invece porta in località Paradiso)..

Anello lungo di 9,6 km e 255 m di dislivello

L'anello lungo invece permette di arrivare con una lunga discesa fino alla località Paradiso. Come per l'anello medio si prosegue in salita dopo la quarta rampa, si compie l'anello restando in quota e poi si imbecca la salita sulla sinistra. Questa lunga salita scende fino alla località Paradiso e per rientrare verso le regole bisogna risalirla a passo pattinato.

Come arrivare

Come arrivare

Lungo la statale SS42 che collega la Val di Non al Passo Mendola si raggiunge Ronzone. Dopo un grande tornante si nota sulla sinistra una stradina che entra nel bosco con indicazioni per Hotel Il Falchetto. Si segue la stradina fino ad arrivare ad un grande parcheggio in prossimità dei rifugi.

Dove parcheggiare

Nel parcheggio alla base del Ristorante La Monteson.

Highlights



 Hotel

1 IL FALCHETTO

LOCALITA' REGOLE DI MALOSCO, 1
38010 SARNONICO LE REGOLE IT

 +39(0463)870188

info@hotelilfalchetto.it

<http://www.hotelilfalchetto.it>

Publicato da: VisitTrentino



 Ristorante

2 Ristorante La Montesòn

Lo. Regole di Malosco

38011 Malosco

 0463 870121

lauracovi2000@yahoo.it

Publicato da: APT Val di Non

TOP Anello del fondo località Regole di Malosco ...



Pista del fondo Regole di Malosco - località Paradiso
Foto: Paolo Crocetta, APT Val di Non



Pista del fondo Regole di Malosco - località Paradiso
Foto: Paolo Crocetta, APT Val di Non



Pista del fondo Regole di Malosco - località Paradiso
Foto: Paolo Crocetta, APT Val di Non



Pista del fondo Regole di Malosco - località Paradiso
Foto: Paolo Crocetta, APT Val di Non



Pista del fondo Regole di Malosco - località Paradiso
Foto: Paolo Crocetta, APT Val di Non

TOP Anello del fondo località Regole di Malosco ...



Pista del fondo Regole di Malosco - località Paradiso
Foto: Paolo Crocetta, APT Val di Non


















Pista del fondo Regole di Malosco - località Paradiso
Foto: Paolo Crocetta, APT Val di Non



Centro del fondo regole di Malosco
Video: davide delfino,
<https://www.youtube.com/watch?v=YOFMqLfw3s>

Legenda









Topografia

	Bosco, foresta
	Palude
	Prato
	Zona residenziale con edifici singoli
	Zona commerciale con edifici singoli
	Cimitero
	Campo da golf
	Impianti sportivi, stadio
	Stadio
	Piscina all'aperto
	Vigneto
	Incisioni rupestri
	Confini di stato
	Confine di stato
	Confine comunale
	Linea altimetrica
	Zona ad utilizzo speciale
	Riserva naturale











Elementi topografici

	Montagna/cima
	Punto altimetrico
	Roccia
	Caverna
	Chiesa
	Cappella
	Cimitero
	Palazzo/Castello
	Abbazia
	Monumento
	Rovina
	Miniera
	Tomba
	Torre di trasmissione
	Pala eolica
	Mulino a vento / acqua
	Punto panoramico

Strade e sentieri

	Autostrada numero
	Strada statale con numero
	Nazione, regione, provincia
	Strada comunale
	Strada consorziale
	Strada agricola
	Sentiero
	Via ferrata

Impianti, treno

	Cabinovia
	Cabinovia
	Seggiovia
	Skilift
	Teleferica
	Treno
	Metro
	Metro
	Tram
	Stazione ferroviaria